





Stefanuskerk & Kerkenheem

Noorddijkerweg, Groningen

Breedtegraad: 53.244228 | Lengtegraad: 6.627796

De algemene parkeerplaats  is aan de overzijde.

Vanaf deze parkeerplaats kan men te voet de kerk en Kerkenheem bereiken door de gele route te volgen. Deze route kan ook gebruikt worden door de fietsers. 

Tevens is er gelegenheid voor minder- of invaliden om achter Kerkenheem te parkeren . Er is daar ruimte voor ongeveer 5 voertuigen. Volg hiervoor de rode route. 

Met openbaar vervoer is ook mogelijk maar niet tot voor de deur. Met de bus *lijn 3* naar *Lewenborg*, halte *Mooiland* of *Wimpel*. Vanaf daar ongeveer 8 minuten lopen naar de *Noorddijkerweg*.